

GEODETICKÝ KOORDINAČNÍ VÝKRES 1:200

Souřadnice

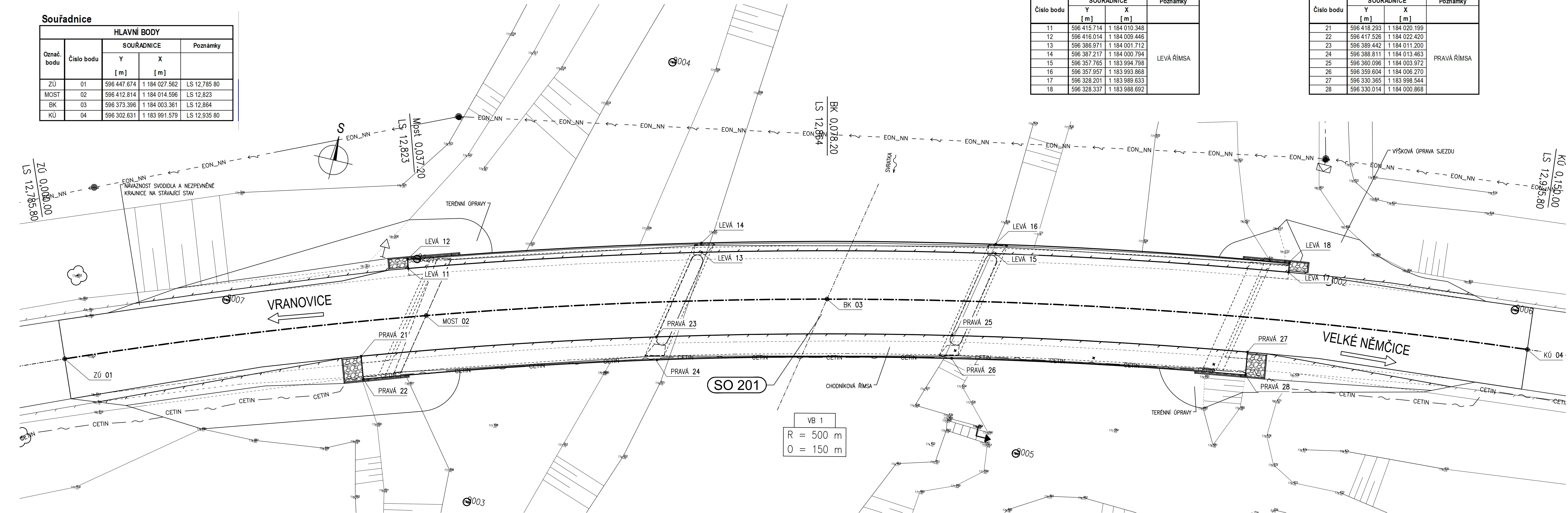
HLAVNÍ BODY				
Označ. bodu	Číslo bodu	SOUŘADNICE		Poznámky
		Y [m]	X [m]	
ZÚ	01	596 447,674	1 184 027,562	LS 12,785 80
MOST	02	596 412,814	1 184 014,596	LS 12,823
BK	03	596 373,396	1 184 003,361	LS 12,864
KÚ	04	596 302,631	1 183 991,579	LS 12,935 80

Souřadnice

HRANA ŘÍMSY			
Číslo bodu	SOUDADNICE		Poznámky
	Y [m]	X [m]	
11	596 415.714	1 184 010.348	LEVÁ ŘÍMSA
12	596 416.014	1 184 009.446	
13	596 386.971	1 184 001.712	
14	596 387.217	1 184 000.794	
15	596 357.765	1 183 994.798	
16	596 357.957	1 183 993.868	
17	596 328.201	1 183 989.633	
18	596 328.337	1 183 988.692	

Souřadnice

HRANA ŘÍMSY			
Číslo bodu	SOUDADNICE		Poznámky
	Y [m]	X [m]	
21	596 418.293	1 184 020.199	PRÁVĚ ŘÍMSA
22	596 417.526	1 184 022.420	
23	596 389.442	1 184 011.200	
24	596 388.811	1 184 013.463	
25	596 360.096	1 184 003.972	
26	596 359.604	1 184 006.270	
27	596 330.365	1 183 998.544	
28	596 330.014	1 184 000.868	



AKCE:

II/381 Velké Němčice, most ev.č. 381-006

OBJEDNATEL DOKUMENTACE:

Správa a údržba silnic Jihomoravského kraje,
příspěvková organizace

Žerotínovo náměstí 449/3
602 00 Brno



ZHOTOVITEL DOKUMENTACE:



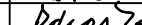
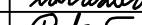

Hlavní inženýr projektu:
Ing. Martin Řehulka



PROJEKČNÍ KANCELÁŘ PRIS spol. s r. o.
OSOVÁ 20, 625 00 BRNO

B

SOUŘADNICOVÝ SYSTÉM : S-JTSK
VÝŠKOVÝ SYSTÉM : BpV

VEDOUcí PROJEKTANT	Ing. Martin ŘEHULKA		 PRIS PROJEKČNÍ KANCELÁŘ PRIS spol. s r.o. OSOVÁ 20, 625 00 BRNO		
ZODPOVĚDNÝ PROJEKTANT	Ing. Martin ŘEHULKA				
VYPRACOVAL	Ing. Magda ZDRAŽILOVÁ				
KONTROLOVAL	Ing. Jiří ŠRUBAŘ				
KRAJ	JIHOMORAVSKÝ	OBJEDNATEL	SÚS Jihomoravského kraje,p.o.	DATUM	04/2019
NÁZEV AKCE				FORMÁT	5 A4
II/381 Velké Němčice, most ev.č. 381-006				MĚŘÍTKO	1:200
				ÚČEL	DSP/PDPS
				ČÍS. ZAKÁZKY	18003
				ARCHIVNÍ ČÍS.	B3_GKV.dwg
NÁZEV PŘÍLOHY				ČÍS. SOUPRAVY	PŘÍLOHA
GEODETICKÝ KOORDINAČNÍ VÝKRES					B3